224 700.00

142 600.00

224 200.00

143 300.00

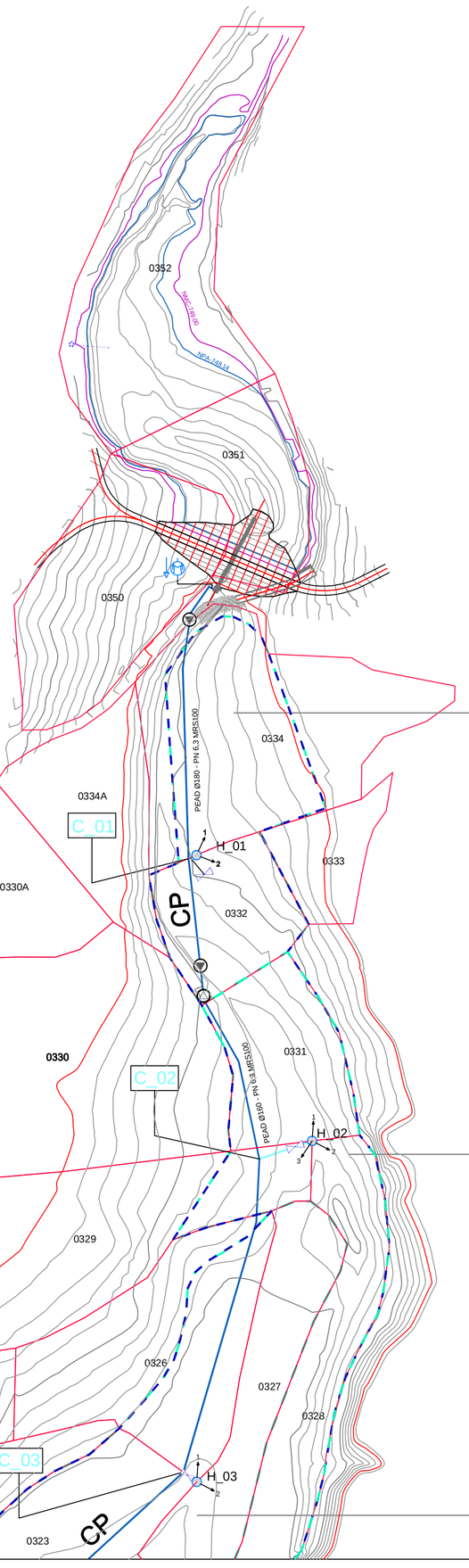



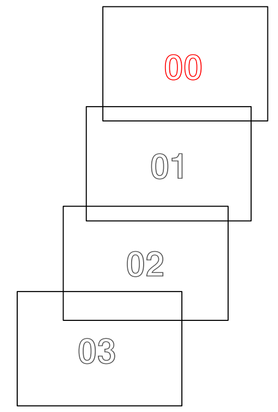

LEGENDA:

- Perímetro de Rega de Avelanoso
- Perímetro Urbano de Avelanoso
- Conduta Principal
- Condutas Secundárias
- Unidade de rega
- 0088 Parcela Agrícola
- Descarga de Fundo
- Ventosa
- Válvula de Seccionamento
- H_01 Hidrante
- Boca de Rega
- Caudalimetro Electromagnético

Parâmetros de Ligação à Rede Geodésica Nacional
Coordenadas Rectângulares
Origem - Ponto Central
Elipsóide de Referência - Hayford
Sistema de Representação - Gauss/Krugger
Datum de Referência - D73
Datum Altimétrico - Dn Cascais

CÂMARA MUNICIPAL DE VIMIOSO

REGADIO COLECTIVO TRADICIONAL DE AVELANOSO

PROJECTO DE REABILITAÇÃO, MODERNIZAÇÃO E AUMENTO DA CAPACIDADE DE ARMAZENAMENTO DE ÁGUA

REDE DE REGA

PERÍMETRO DE REGA - PLANTA GERAL - IMPLANTAÇÃO SOBRE TOPOGRAFIA

	NOME:	RUB.	DATA:
LEVANTOU	Duarte Santos		09/2016
DESENHOU	Duarte Santos		09/2016
PROJECTOU	Filipe Fernandes		09/2016
APROVOU			09/2016

FORMATO A1 MOD. TCE
EDIÇÃO EM ACAD2005 - LIC. Nº 05725-091652-9F00A

DESENHO Nº: CMV-RCTA-14-2016

Folha 14 00

ESCALA: 1:2000

DWG: CMV_RCTA_2016_PE_14.dwg

TCE www.tce.com.pt

MADCY